


СОГЛАСОВАНО
Начальник
администрации
«Сыктывкар»



управления
МОУ

О.Ю. Бригида



УТВЕРЖДАЮ
Директор МОУ КНГ
Е.Н.Наконечная

СОГЛАСОВАНО
Начальник ОГИБДД УМВД
России по г. Сыктывкару





ПАСПОРТ

дорожной безопасности

Муниципального общеобразовательного учреждения «Гимназия»
(Коми национальная гимназия)

Сыктывкар



Утверждаю
Директор МОУ КНГ
Е.Н.Наконечная
«07» августа 2023г.

Содержание

1. Общие сведения
 - 1.1. Тип образовательной организации
 - 1.2. Юридический адрес
 - 1.3. Фактический адрес
 - 1.4. Руководитель организации
 - 1.5. Ответственные от ГИБДД
2. Пояснительная записка к паспорту
3. План – схемы МОУ КНГ
 - 3.1. Район расположения МОУ КНГ, пути движения транспортных средств и учащихся.
 - 3.2. Организация дорожного движения в непосредственной близости от образовательной организации с размещением соответствующих технических средств, маршруты движения детей и расположение парковочных мест.
 - 3.3. Маршруты движения организованных групп учащихся от МОУ КНГ к образовательным организациям и учреждениям культуры.
 - 3.4. Пути движения транспортных средств к местам разгрузки/погрузки и рекомендуемых безопасных путей передвижения учащихся по территории гимназии.
4. Информация об обеспечении безопасности перевозок учащихся специальным транспортным средством (автобусом)
5. Приложения
 - 5.1. Перспективный план работы по профилактике детского дорожно-транспортного травматизма

Общие сведения

Наименование: Муниципальное общеобразовательное учреждение «Гимназия» (Коми национальная гимназия)

Тип ОО: муниципальное общеобразовательное учреждение

Юридический адрес ОО: 167031, Республика Коми, г. Сыктывкар, ул. Карла Маркса, д.145

Фактический адрес ОО: 167031, Республика Коми, г. Сыктывкар, ул. Карла Маркса, д.145

Руководители ОО:

Директор - Наконечная Елена Николаевна 88212320150

Заместитель директора по научно-методической работе –
Лобова Анастасия Валентиновна 88212445320

Заместитель директора по учебной работе –
Одинцова Мария Юрьевна 88212445320

Заместитель директора по воспитательной работе –
Гречишникова Ольга Александровна 88212320150

Заместитель директора по административно-хозяйственной работе –
Беляев Эдуард Евгеньевич 88212311151

Ответственный работник за мероприятия по профилактике детского травматизма –
заместитель директора по безопасности жизнедеятельности -
Завойкин Алексей Владимирович 88212320150

Ответственные работники муниципального органа образования

Начальник управления образования администрации МО ГО «Сыктывкар»
- Бригида Ольга Юрьевна 88212243752

Ответственные от Госавтоинспекции

Начальник ОГИБДД УМВД России по г. Сыктывкару –
Моторин Дмитрий Владимирович 88212281801

Начальник отделения по пропаганде ОГИБДД УМВД России по г. Сыктывкару –
Станкевич Артём Олегович 88212281842

Старший инспектор отделения по пропаганде ОГИБДД УМВД России по г.Сыктывкару - Иштуин Антон Дмитриевич 88212281842

Инспектор отделения по пропаганде ОГИБДД УМВД России по г.Сыктывкару - Быкадорова Наталья Вячеславовна 88212281842

Инспектор отделения по пропаганде ОГИБДД УМВД России по г.Сыктывкару - Аксаниченко Нина Викторовна 88212281842

Начальник отделения дорожной инспекции и организации дорожного движения ОГИБДД УМВД России по г. Сыктывкару – Чувьюров Антон Александрович 88212281828

Старший инспектор отделения дорожной инспекции и организации дорожного движения ОГИБДД УМВД России по г. Сыктывкару – Гаврилов Дмитрий Владимирович 88212281828

Старший инспектор отделения дорожной инспекции и организации дорожного движения ОГИБДД УМВД России по г. Сыктывкару – Плосков Андрей Михайлович 88212281828

Количество учащихся - 840 человек

Наличие уголка по БДД: тамбур при входе в гимназию

Наличие класса по ОБЖ (совмещенный): кабинет № 313

Наличие площадки по БДД: мини - улица в рекреации 3 этажа гимназии

Наличие автобуса в ОО: отсутствует

Время учебных занятий в ОО:

8:30 – 15:10

Внеклассные занятия: 15:55 – 20:00

Телефоны оперативных служб:

*Единая служба спасения - **112**

* Пожарная охрана – **01**(с мобильного телефона – **010**)

* Полиция - **02** (с мобильного телефона – **020**)

* Скорая помощь - **03** (с мобильного телефона – **030**)

Пояснительная записка к паспорту дорожной безопасности МОУ КНГ

1. Паспорт дорожной безопасности МОУ КНГ (далее - Паспорт) предназначен для отображения информации о данной организации с точки

зрения безопасности учащихся на этапах их передвижения «дом – гимназия - дом», для использования педагогическим коллективом и сотрудниками Госавтоинспекции в работе по разъяснению безопасного передвижения и поведения учащихся на улично – дорожной сети вблизи МОУ КНГ, для подготовки мероприятий по предупреждению дорожно-транспортного травматизма.

Паспорт ведется ответственным работником гимназии совместно с сотрудниками Госавтоинспекции, которые оказывают помощь в разработке Паспорта, при внесении необходимых изменений в отдельные разделы Паспорта (схемы, перечни мероприятий по предупреждению ДТП с участием учащихся).

Оригинал Паспорта хранится в МОУ КНГ, управлении образования АМО ГО «Сыктывкар» и контрольно – наблюдательном отделе ГИБДД г.Сыктывкара.

2. Паспорт имеет титульный лист и содержит следующие разделы:

*Общие сведения

*План – схемы

*Рекомендации по реализации мероприятий по проведению проверок территории гимназии, подъездных путей и пешеходных переходов.

2.1. Титульный лист содержит надпись «Паспорт дорожной безопасности» и наименование образовательной организации.

Паспорт утвержден директором МОУ КНГ, согласован с начальником управления образования и начальником ОГИБДД УМВД России по г.Сыктывкару.

2.2. Раздел «Общие сведения» содержит следующую информацию:

*Наименование образовательной организации

*Тип ОО

*Юридический адрес МОУ КНГ

*Фактический адрес МОУ КНГ

*Руководитель МОУ КНГ

- *Ответственный за профилактику ДДТТ в МОУ КНГ
- *Ответственный от муниципального органа управления
- *Ответственные от Госавтоинспекции
- *Количество учащихся
- *Наличие уголка по БДД
- *Наличие класса по БДД
- *Наличие автогородка (площадки) по БДД
- *Расписание уроков и внеклассных занятий
- *Телефоны оперативных служб: МЧС, полиции, скорой помощи.

В верхнем правом углу страницы указана дата утверждения паспорта дорожной безопасности МОУ КНГ.

2.3. План – схемы:

а) района расположения ОО, пути движения транспортных средств и учащихся:

*Район расположения гимназии определяется группой жилых домов, зданий и улично – дорожной сетью с учетом остановок общественного транспорта, центром которых является непосредственно МОУ КНГ;

*Территория, указанная в схеме, включает в себя:

- МОУ КНГ;
- жилые дома;
- автомобильные дороги, тротуары;

*На схеме обозначено:

- расположение жилых домов, зданий и сооружений;
- сеть автомобильных дорог;
- пути движения транспортных средств;
- пути движения учащихся в/из МОУ КНГ;
- названия улиц и нумерация домов.

Схема необходима для общего представления о районе расположения гимназии. При расследовании маршрутов движения

учащихся необходимо уделить особое внимание опасным зонам, где учащиеся часто пересекают проезжую часть не по пешеходному переходу.

б) организации дорожного движения в непосредственной близости от МОУ КНГ с размещением соответствующих технических средств, маршруты движения учащихся и расположение парковочных мест:

*Схема организации дорожного движения ограничена автомобильными дорогами, находящимися в непосредственной близости от гимназии.

*На схеме обозначены:

- здание МОУ КНГ;
- автомобильные дороги;
- уличные пешеходные переходы на подходах к гимназии;
- другие технические средства организации дорожного движения;
- направление движения транспортных средств по проезжей части;
- направление движения учащихся.

*На схеме указано расположение остановок маршрутных транспортных средств и безопасные маршруты движения учащихся от остановок к гимназии и обратно

в) маршрутов движения групп учащихся от МОУ КНГ к образовательным организациям и учреждениям культуры.

*На схеме района расположения МОУ КНГ указаны безопасные маршруты движения учащихся гимназии к образовательным организациям и учреждениям культуры, с которыми сотрудничает гимназия.

Данные схемы используются педагогами при организации движения групп учащихся к местам проведения занятий вне территории гимназии.

г) путей движения транспортных средств к местам разгрузки/погрузки и рекомендуемых безопасных путей передвижения учащихся по территории МОУ КНГ.

*На схеме указана примерная траектория движения транспортного средства на территории гимназии, в том числе место погрузки/разгрузки,

безопасный маршрут движения учащихся во время погрузочно – разгрузочных работ.

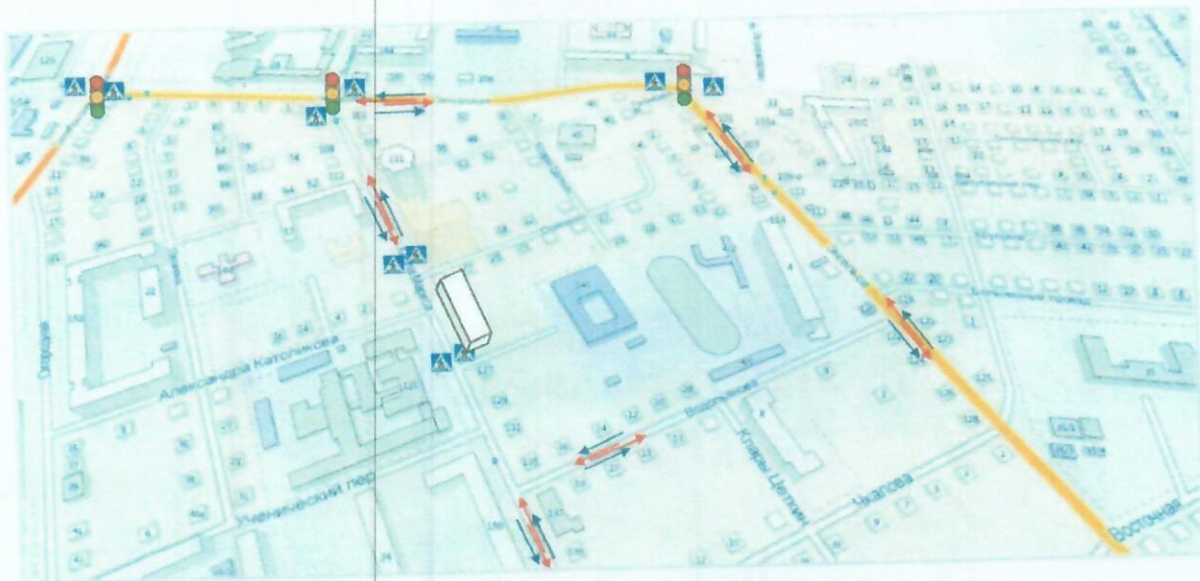
В целях обеспечения безопасного движения учащихся по территории гимназии исключено пересечение путей движения учащихся и транспортных средств.

Паспорт содержит информацию, позволяющую объективно оценить положение дел в МОУ КНГ в части, касающейся обеспечения безопасности учащихся.

Обучение учащихся правилам дорожного движения ведется в рамках рабочих программ учебных предметов «Окружающий мир» на уровне начального общего образования, «Обществознание» на уровне основного общего образования, ОБЖ на уровнях основного общего и среднего общего образования; в рамках ООП ФГОС во всех классах на уровне начального общего, основного общего образования, ООП ФК ГОС во всех классах на уровне среднего общего образования реализуется через классные часы, внеурочную деятельность.

I. План-схема МОУ КНГ.

План-схема района расположения МОУ КНГ,
пути движения транспортных средств и учащихся



Сыктывкар (май 2013)

→ - движение транспорта

→ движение детей

Рекомендации к составлению плана-схемы района расположения МОУ КНГ

1. Район расположения МОУ КНГ определяется группой жилых домов, зданий и улично-дорожной сетью с учетом остановок общественного транспорта, центром которого является непосредственно МОУ КНГ;
2. Территория, указанная в схеме, включает в себя:
 - муниципальное общеобразовательное учреждение «Гимназия» (Коми национальная гимназия);
 - стадион на территории МОУ КНГ, на котором могут проводиться занятия по физической культуре;
 - универсальная спортивная площадка;

- жилые дома, в которых проживает часть учащихся муниципального общеобразовательного учреждения «Гимназия» (Коми национальная гимназия);

- автомобильные дороги и тротуары;

3. На схеме обозначено:

- расположение жилых домов, зданий и сооружений;

- сеть автомобильных дорог;

- пути движения транспортных средств;

- пути движения учащихся в/из МОУ КНГ;

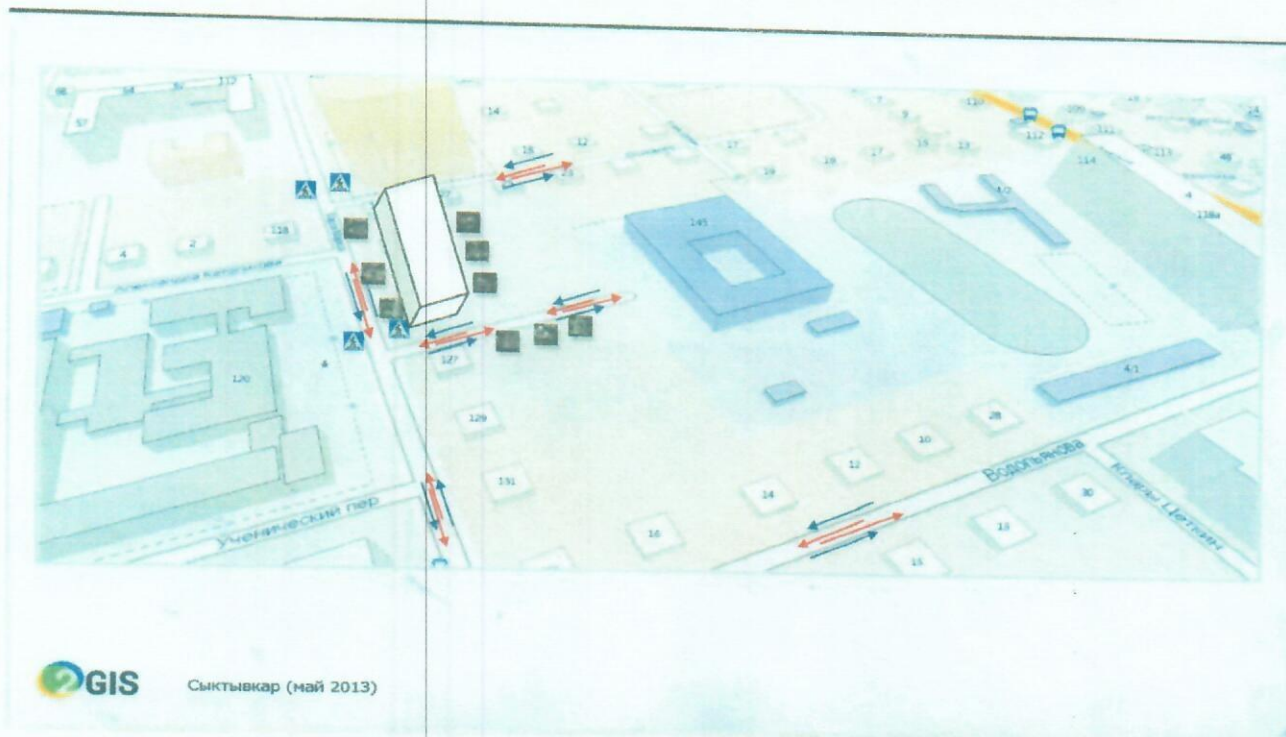
- уличные пешеходные переходы;

- названия улиц и нумерация домов.

Схема необходима для общего представления о районе расположения МОУ КНГ. Для изучения безопасности движения детей на схеме обозначены наиболее частые пути движения учащихся от дома (от отдаленных остановок маршрутных транспортных средств) к МОУ КНГ и обратно.

При исследовании маршрутов движения детей необходимо уделить особое внимание опасным зонам, где часто учащиеся пересекают проезжую часть не по пешеходному переходу.

Схема организации дорожного движения в непосредственной близости от МОУ КНГ с размещением соответствующих технических средств, маршруты движения детей и расположение парковочных мест



- - парковка транспорта вблизи гимназии
→ - движение транспорта
→ - движение детей

Рекомендации к составлению схемы организации дорожного движения в непосредственной близости от МОУ КНГ

1. Схема организации дорожного движения ограничена автомобильными дорогами, находящимися в непосредственной близости от МОУ КНГ.

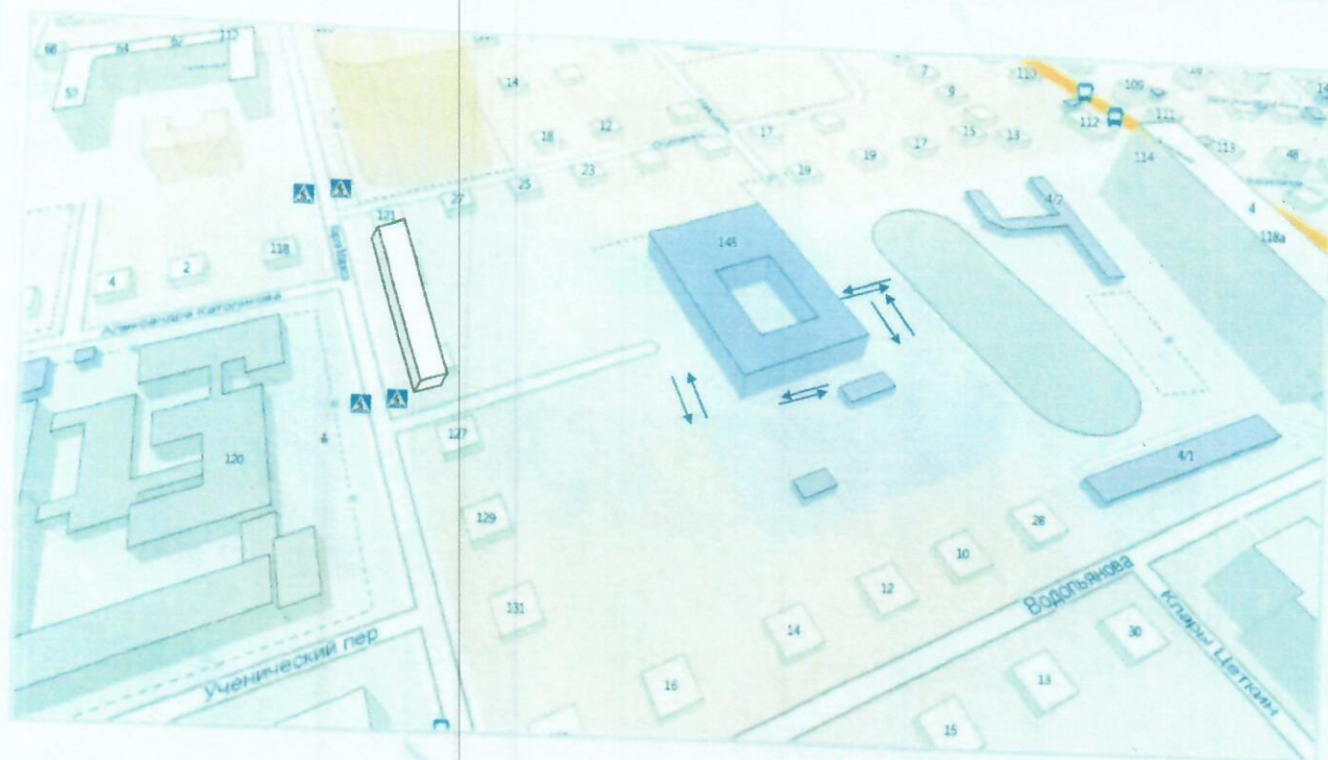
2. На схеме обозначено:

- здание МОУ КНГ с указанием территории, принадлежащей непосредственно МОУ КНГ (имеется ограждение территории);
- автомобильные дороги и тротуары;
- уличные пешеходные переходы на подходах к МОУ КНГ;
- дислокация существующих дорожных знаков и дорожной разметки;
- другие технические средства организации дорожного движения;
- направление движения транспортных средств по проезжей части;
- направление безопасного маршрута движения учащихся.

3. На схеме указано расположение остановок маршрутных транспортных средств и безопасные маршруты движения учащихся от остановочного пункта к МОУ КНГ и обратно;

4. При наличии стоянки (парковочных мест) около МОУ КНГ, указывается месторасположение и безопасные маршруты движения учащихся от парковочных мест к МОУ КНГ и обратно.

Маршруты движения организованных групп детей от МОУ КНГ к стадиону или к универсальной спортивной площадке



Сыктывкар (май 2013)

→ - движение транспорта

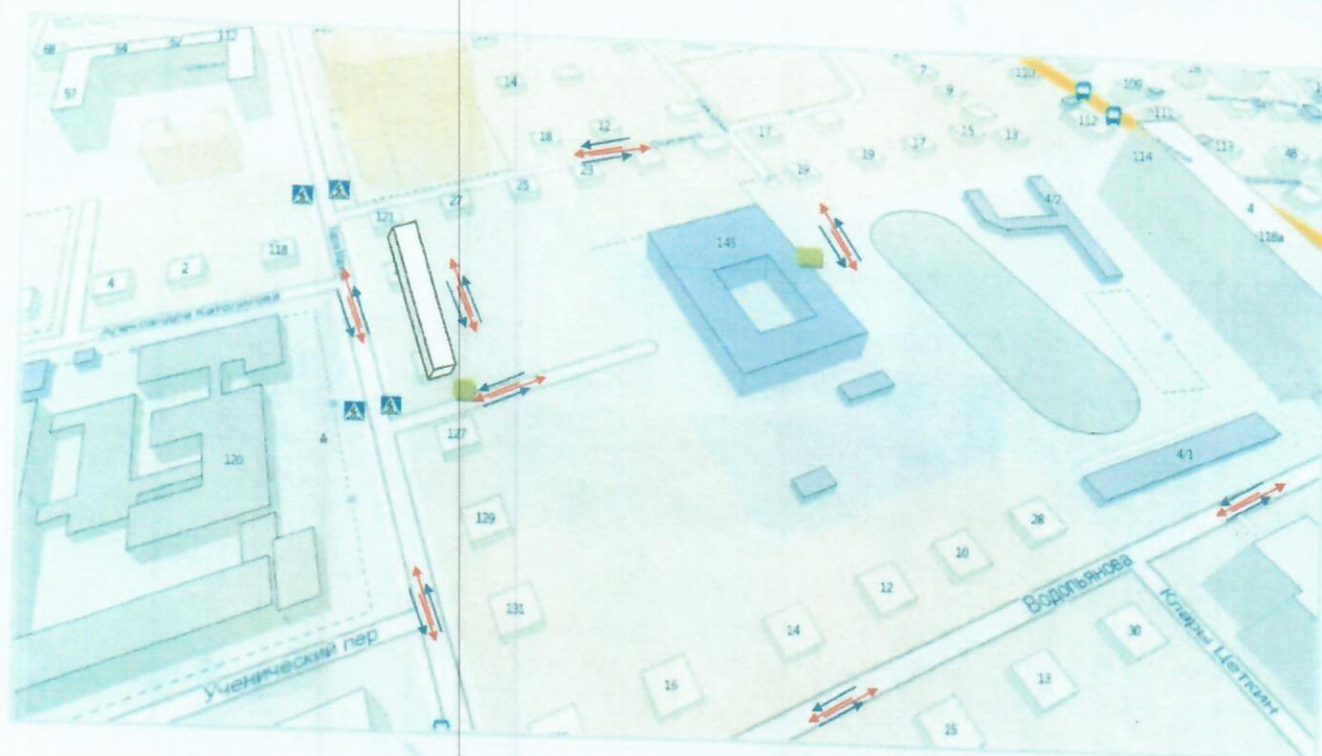
→ движение детей

Рекомендации к составлению схемы маршрутов движения организованных групп детей от МОУ КНГ к стадиону или к универсальной спортивной площадке

На схеме района расположения МОУ КНГ указываются безопасные маршруты движения детей от МОУ КНГ к стадиону или универсальной спортивной площадке и обратно.

Данные схемы должны использоваться учительским составом при организации движения групп детей к местам проведения занятий вне территории МОУ КНГ.

Пути движения транспортных средств к местам разгрузки/погрузки и рекомендуемые пути передвижения детей по территории МОУ КНГ



Сыктывкар (май 2013)

→ - движение транспорта
■ место погрузки/разгрузки

→ движение детей

Рекомендации к составлению схемы пути движения транспортных средств к местам разгрузки/погрузки

На схеме указывается примерная траектория движения транспортного средства на территории МОУ КНГ, в том числе место погрузки/разгрузки, а также безопасный маршрут движения детей во время погрузочно-разгрузочных работ.

В целях обеспечения безопасного движения детей по территории МОУ КНГ необходимо исключить пересечение пути движения детей и пути движения транспортных средств.



Утверждаю

Директор гимназии

Е.И. Наконечная

План
Мероприятий по безопасности дорожного движения
МОУ КНГ

г. Сыктывкар

План мероприятий по профилактике детского дорожно-транспортного травматизма и пропаганде ПДД

Сроки	Мероприятие	Класс	Ответственный
1	2	3	4
В течение года	1. Проведение инструктажей с учащимися по правилам поведения в транспорте, на проезжей части, во дворах.	1-11	Преподаватель – организатор ОБЖ
	2. Планирование и проведение мероприятий для месячника безопасности, ДЗД; игровых программ по БДД для начальных классов.	1-11	Классные руководители
	3. Сотрудничество с инспекторами ГИБДД, совместное проведение массовых мероприятий по БДД.	1-9	
	5. Участие в гимназических и городских конкурсах по безопасности дорожного движения.	1-9	
	6. Проведение уроков по БДД в рамках предметов «Окружающий мир» и ОБЖ.	2-4, 8 – 11	
	7. Проведение «пятиминуток безопасности».	1 – 9	
	1. 8. Изучение правил дорожного движения в рамках классных часов.	1 - 9	
Сентябрь	2. Участие во Всероссийской акции «Внимание, дети!». Написание писем водителям.	1-4	Зам.директора по БЖД
	3. Проведение информационно – профилактического мероприятия «Внимание, дети!»	1-11	Преподаватель – организатор ОБЖ
	4. Месячник безопасности:	1-11	Классные руководители
	➤ Классные часы по безопасности, инструктажи по БДД.		
	➤ Игра по станциям «Правила безопасности без запинки знаете!».		
	➤ Викторина по ПДД		
➤ Оформление тематических стендов по ПДД на 1-м этаже, уголков безопасности в классах			
➤ Встречи с инспектором ГИБДД			
5. Изготовление буклетов по БДД для учащихся начальных классов.	5,9		
6. Составление (обновление) схем безопасных маршрутов движения детей в гимназию и обратно.	1(2-5)		
Октябрь	1. Проведение пятиминуток и подвижных игр по ПДД в 1 – 4 классах	1-4	Классные руководители
	2. Инструктаж по БДД перед осенними каникулами	1 - 11	

Ноябрь	1. Беседы по ПДД с учащимися начальных классов 2. День Памяти жертв ДТП 3. Организация конкурса творческих работ 4. Беседы о зимних дорожных ловушках	1 - 2 1-10 1 - 9 1 - 8	Классные руководители
Декабрь	1. Классные часы «У ПДД каникул не бывает» (БДД во время зимних каникул) 2. Встреча с инспекторами ГИБДД 3. Инструктаж по технике безопасности при переходе улиц в зимнее время года	1-11 1-4 1 - 11	Классные руководители Зам.директора по БЖД
Январь	1. Составление памяток по БДД для учащихся начальных классов 2. Мультимедиаигра «Автомобиль, дорога, пешеход»	6 - 7	Классные руководители
Февраль	Выступление агитбригады ЮИД гимназии «Три Д»	1 - 4	Руководитель ЮИД
Март	1. Проведение игр по БДД в начальных классах 2. Инструктаж по БДД перед весенними каникулами	1 - 4 1 - 11	Классные руководители
Апрель	День защиты детей - Встречи с инспекторами ГИБДД - Викторина по ПДД	1-11	Классные руководители
Май	1. Участие в городских соревнованиях «Безопасное колесо»	ЮИД	Преподаватель – организатор ОБЖ
	2. Классные часы (инструктажи) о дорожной безопасности во время летних каникул	1-10	Классные руководители
	3. Беседы в начальных классах о правилах безопасного поведения летом	1-4	Классные руководители
Июнь	1. Беседы, викторины, конкурсы по БДД в летнем оздоровительном лагере с дневным пребыванием детей 2. Планирование работы по безопасности дорожного движения и профилактике детского дорожно-транспортного травматизма на следующий учебный год	1 - 5	Воспитатели лагеря Зам.директора по БЖД

План работы по профилактике ДДТТ с родителями учащихся

№ п/п	Содержание деятельности	Сроки	Ответственный
1	Родительские собрания (общие, классные): -Безопасность детей – забота взрослых -Жизнь без ДТП -Кто виноват в ДТП -Дорожные ловушки -Путь в гимназию и домой -Если вы купили ребенку велосипед -Знает ли Ваш ребенок ПДД	В течение года	Директор Зам.директора по БЖД Классные руководители Преподаватель – организатор ОБЖ

